


安堵町 千原池 ハザードマップ

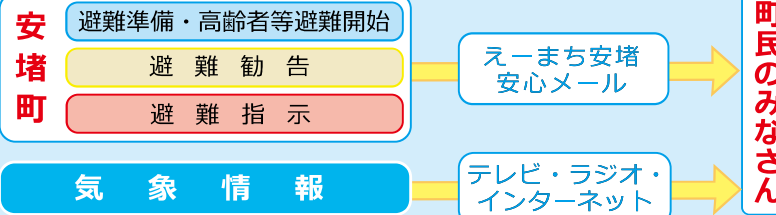
ため池ハザードマップとは？

ため池ハザードマップは、万が一の地震や大雨によってため池が決壊するおそれのある場合または決壊した場合に迅速かつ安全に避難するために役立つ情報を提供するものです。また、住民のみなさんがため池ハザードマップを通じて、想定される被害を知ること、地域の防災・減災力の向上に取り組まれることを目的としています。



情報伝達の流れ

避難情報は、町からの呼びかけのほか、テレビやラジオ、データ放送やインターネットからも配信します。積極的に情報を収集し、早めの避難を心がけましょう。



防災関係機関

No	施設名	所在地	電話
1	安堵町役場	東安堵 958	57-1511
2	安堵町福祉保健センター	東安堵 853	57-1590
3	安堵町上下水道課	東安堵 850	57-2333
4	安堵町社会福祉協議会	東安堵 853	57-2523
5	西和消防署東分署	東安堵 957	57-4156
6	西和警察署安堵駐在所	東安堵 931-1	57-2603
7	安堵郵便局	東安堵 964-2	57-2945
8	奈良県農協安堵支店	東安堵 1260-1	57-2017

- 凡例
- 広域避難場所
 - 避難所（建物）
 - 災害時要援護者関連施設
 - 防災関連機関
 - 避難方向

特別養護老人ホームもちの木

千原池
貯水量 20.80 千m³

JR 大和路線

東安堵集会所

総合センター「ひびき」

安堵こども園

安堵町上下水道課

安堵町福祉保健センター

安堵町社会福祉協議会

グループホーム安堵園

西安堵公民館

若草の里集会所

柿の里団地集会所

安堵町立安堵小学校

かしの木台集会所

東安堵南公民館

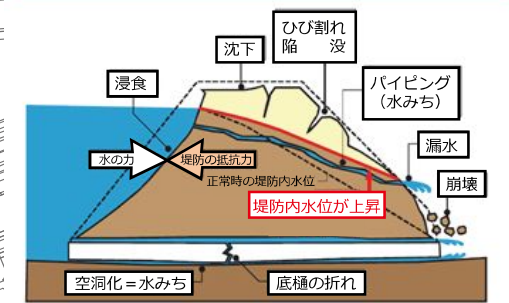
岡崎公民館

北窪田自治会館

老人総合福祉施設 あくなみ苑

老人保健施設若草園

ため池が危険なのはこんなとき！



豪雨時

- 急激な水位上昇により、流水が堤体を越えようとする場合
- 漏水が急激に増えた場合や漏水に濁りが生じた場合
- 堤体が陥没し、漏水が生じた場合

地震時（震度4以上）

- 堤体の陥没やひび割れが発生し、急激な漏水量の増加や漏水に濁りが生じた場合

浸水深の目安

